








<b>MAPA DO CELÓW PROJEKTYWNYCH</b> Arkusz nr 2 (8)		
Oznaczenie kancelaryjne zgłoszenia pracy geodezyjnej	6640.3127.2020	
Nazwa Województwa	Pomorskie	
Nazwa Powiatu	Słupski	
Nazwa Gminy	Główczyce	
Jednostka ewidencyjna	identyfikator	221204_2
	nazwa	Główczyce
Obszr ewidencyjny	identyfikator	221204_2.0017
	nazwa	Rzuszcze
Działka ewidencyjna	221204_2.0017.145/I	
Skala mapy	1:500	
Nazwa układu współrzędnych	prostokątnych płaskich układu wysokości	2000/18 PL-EVRF2007-NH
Oznaczenie i informacje o służebnościach gruntowych mających wpływ na zagospodarowanie gruntów, zlokalizowanych w granicach projektowanej inwestycji	Mapa wykonana bez ustalenia obciążeń służebnościach gruntowymi ujawnionymi w księgach wieczystych	
Oznaczenie granic obszaru, który był przedmiotem aktualizacji		
Elementy, które nie stanowią treści mapy zasadniczej zgodnie z rozporządzeniem w sprawie bazy danych obiektów topograficznych oraz mapy zasadniczej:	brak	
ARKUSZ MAPY	6.226.16.04.2.1, 6.226.16.04.2.3	
<p>Mapa powstająca na podstawie pomiaru bezpośredniego sytuacyjno - wysokościowego oraz mapy numerycznej pozyskanej ze PGIG. Przedstawienie grunów nie jest oparte na podstawie numerycznej mapy ewidencyjnej.</p> <p>Nie wyklucza się istnienia w terenie lasów nie wykazanych na niniejszej mapie urządzeń podziemnych, które nie były zgłoszone do inwentaryzacji, lub o których brak jest informacji w instytucjach branżowych.</p> <p>Stan aktualny na dzień 16.10.2020r.</p>		
 <div style="text-align: right;">  </div>		
<b>ZENERIS PROJEKTY SP. Z O. O.</b> UL. PADEREWSKIEGO 7, 61 - 770 POZNAN ADRES DO KORESPONDENCJI: UL. PADEREWSKIEGO 8, 61 - 770 POZNAN		
Nazwami i nazwisko wykonawcy oraz podpis Osoby reprezentującej wykonawcę Uwaga! Podpis osoby geodezyjnej są prawnie chronione na podstawie art.15 ust.3 ustawy z dnia 17 maja 1989r. - Prawo geodezyjne i Kartograficzne.		
Imię i nazwisko, uz uprawniał oraz podpisał geodeta <u>uprawnionego, który consequences mapę</u> 17 maja 1989r. - Prawo geodezyjne i Kartograficzne.		



**ZŁAZGODNOŚĆ Z TREŚCIĄ MAPY  
DO CELÓW PROJEKTOWYCH  
11.09.2021**

**mgr inż. Michał Pawlik**

   		<b>Fundusze Europejskie</b> Infrastruktura i Środowisko		<b>Fundusze Europejskie</b> Rozwój Regionalny		<b>Unia Europejska</b> Fundusze Europejskie	
JEDNOSTKA PROJEKTOWA:				<b>ZENERIS PROJEKTY S.A.</b> UL. PADEREWSKIEGO 8, 61-70 POZNAN			
 <b>ZENERIS</b> PROJEKTY							
NAZWA INWESTYCJI:				<b>WYKONANIE DOKUMENTACJI TECHNICZNEJ PRZEGRÓD          W OBSZARZE STANOWISKA 2000 TORFOWISKO POBOLECIE PLH220042</b>			
INWESTOR: SKARB PAŃSTWA REGIONALNA DYREKTOR OCHRONY ŚRODOWISZA W GDANSKU UL. CHMIELNA 54/57 80-748 GDANSK				ADRES INWESTYCJI: JEDNOSTKA EWID.: 221204_2 OBRĘB: 0014 POBOLECIE, 0017 RZUSZCZE GMINA: GŁOŹCZYCE POWIAT: ŚLĄSKI WOJEWÓDZTWO: POMORSKIE			
NR UMOWY: NR 54/2020 Z DNIA 18.09.2020 r.							
NR PROJEKTU: 2020/23		STADIUM: <b>PROJEKT BUDOWLANY</b>					
PROJEKTANT: mgr inż. MICHAŁ PAWLIK upr. w spec. inż. hydrotech. nr WK/P0105/POCH/H18				PODPIS:			
SPRAWDZAJĄCY: mgr inż. ŁUKASZ URBAŃSKI upr. w spec. inż. hydrotech. nr WK/P0381/POCH/H19				PODPIS:			
OPRACOWUJĄCY: mgr inż. ALEKSANDRA GRZEŚKA				PODPIS:			
TREŚĆ RYSUNKU:							
<b>PROJEKT ZAGOSPODAROWANIA TERENU -          PRZEGRODA NR 2 I 3</b>							
DATA: 10.09.2021 r.		SKALA: 1:500		NR RYSUNKU: <b>2.2</b>		NR STRONY: <b>21</b>	